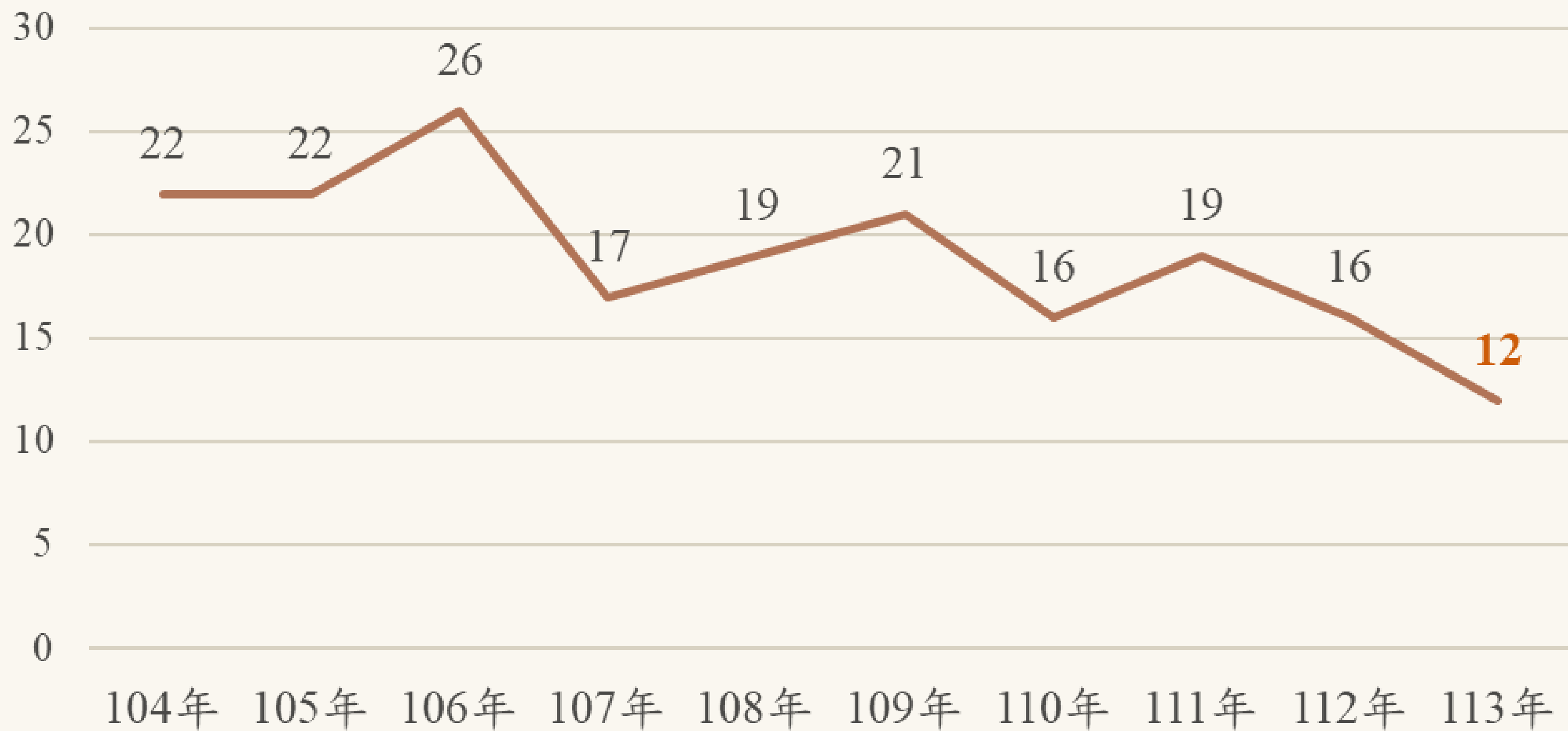


# 113年學生溺水 事件分析



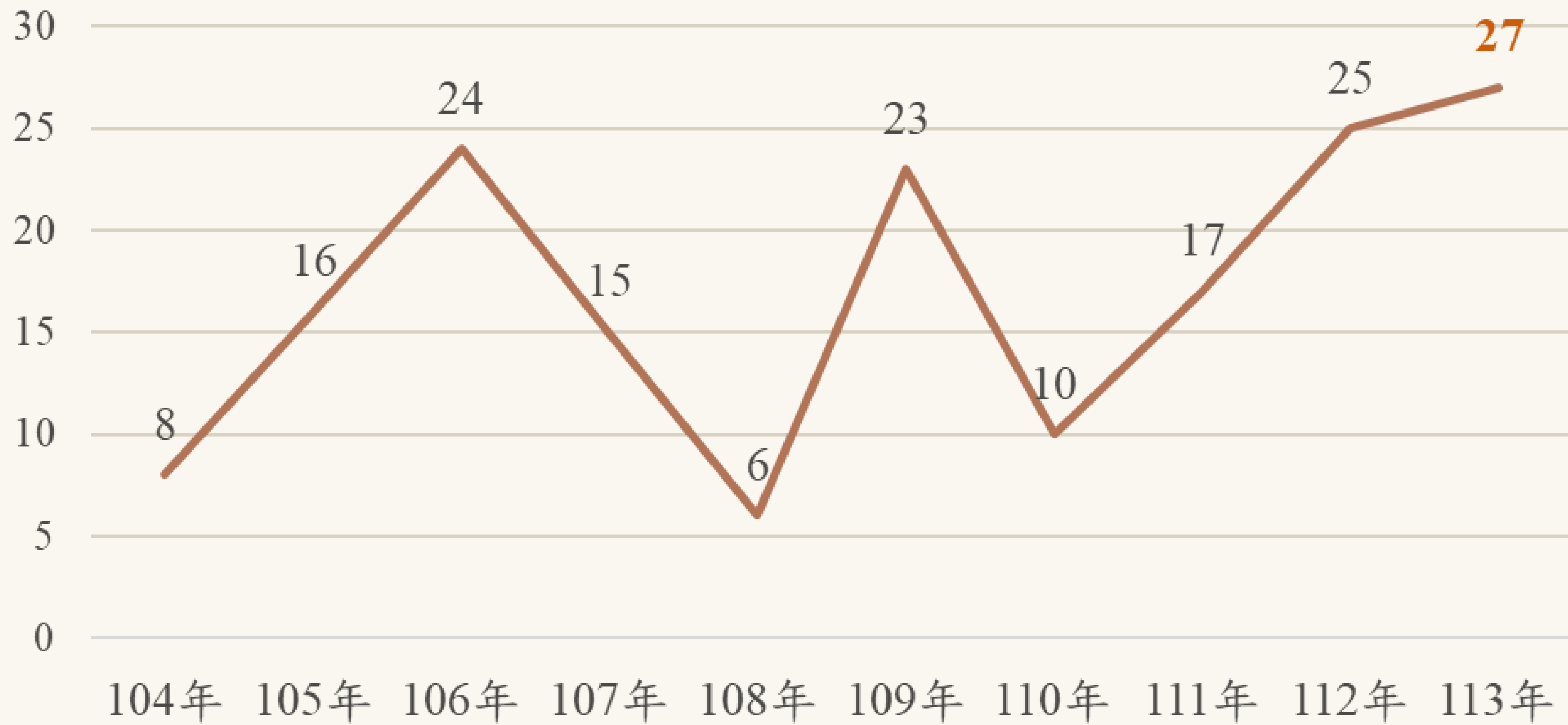
# 一、相關數據分析

近10年學生發生溺水死亡人數



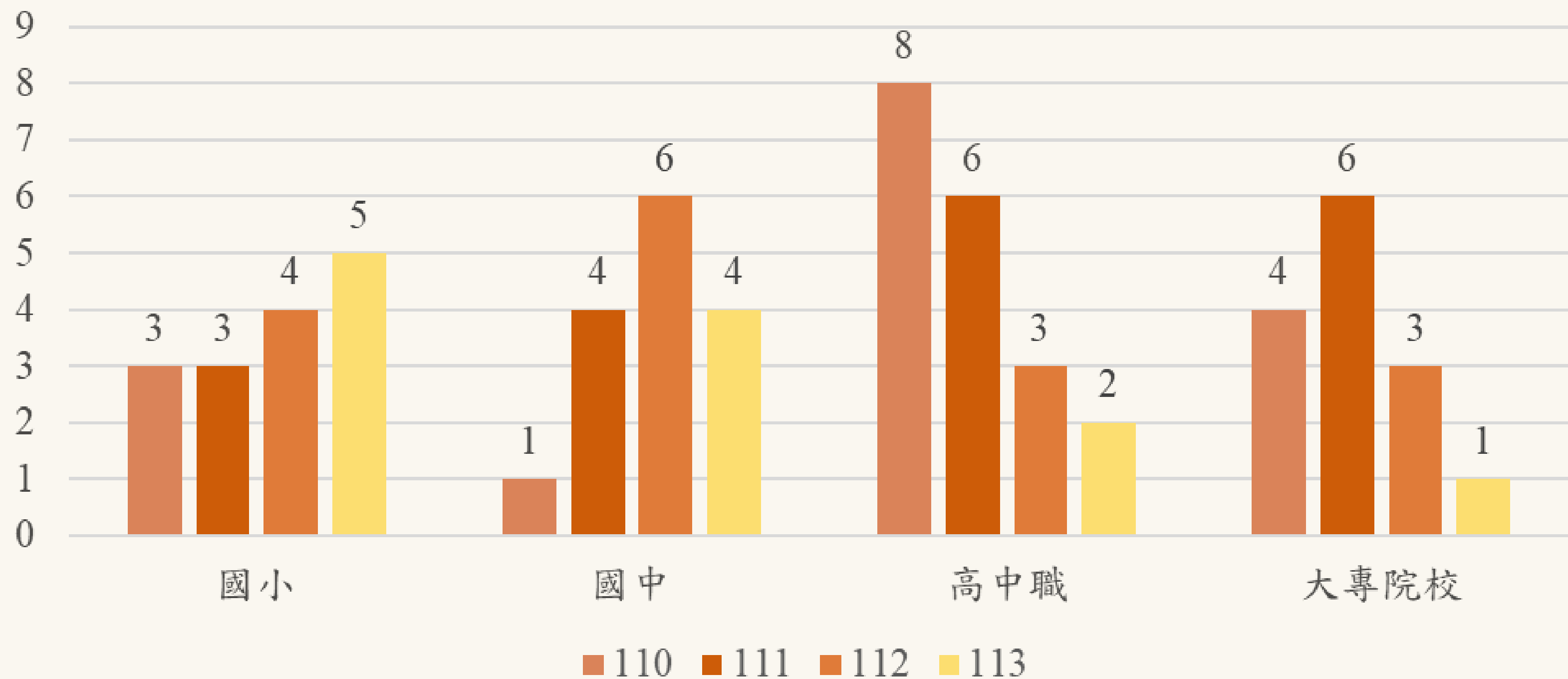
# 一、相關數據分析

近10年學生發生遇溺未受傷/受傷與疾病之人數



## 二、以「學生溺水死亡之學校類別」分析

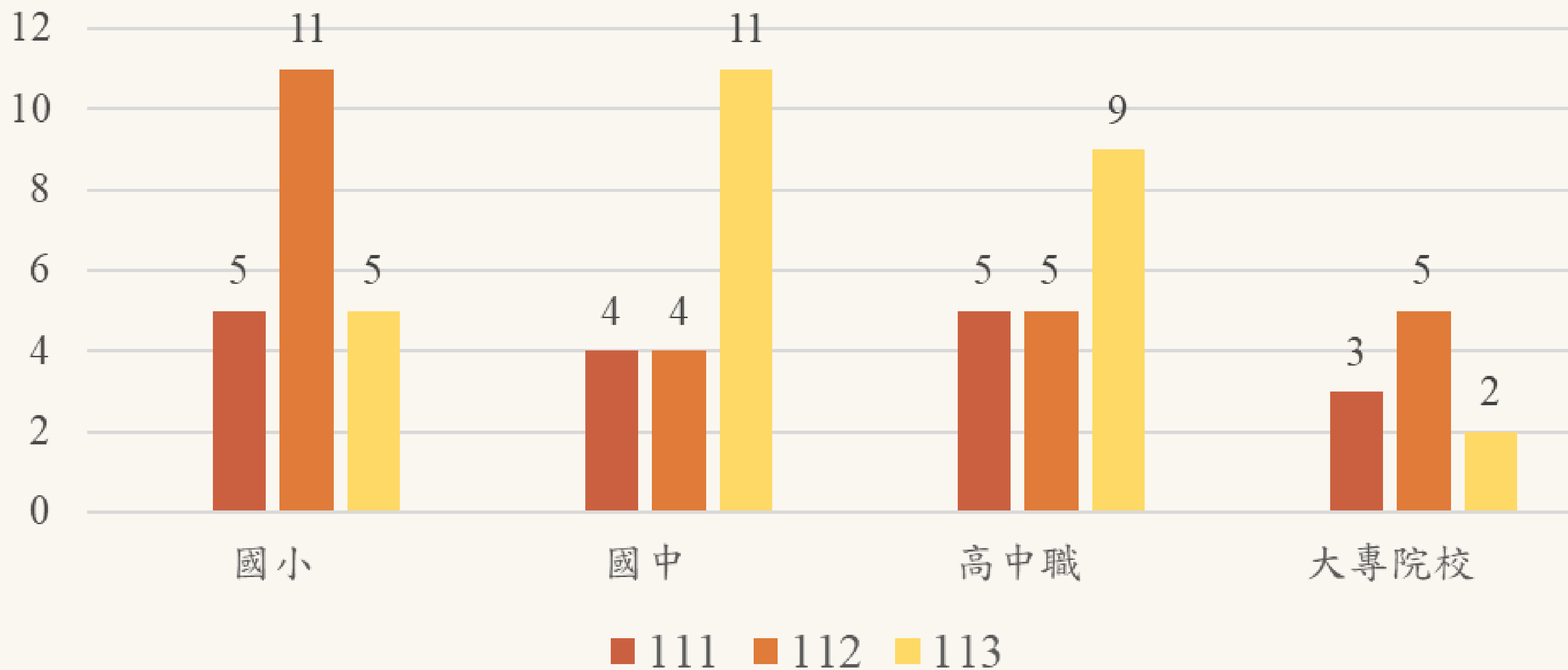
近三年與113年學生發生溺水死亡人數之比較





### 三、以「學生溺水受傷之學校類別」分析

近三年學生發生遇溺未受傷、遇溺受傷與疾病人數之比較



## 四、113年死亡人數說明

縣市	遇溺地點	重複地點	溺斃數	場遇類型
臺東縣	東河鄉東河橋下		1	溪河流
	中華路三段 208 巷 48 弄 5 號		1	海域
屏東縣	瑪家鄉牛角灣溪		1	溪河流
臺中市	大里區中投東路三段 1688 號		1	溪河流
花蓮縣	美崙溪中游水源地	V	1	溪河流
新竹縣	竹北市 <u>新月沙灣</u>	V	1	海域
	尖石鄉小錦屏部落		1	溪河流
雲林縣	水林鄉塭底村 <u>塭底</u> 16 號		1	溝圳
南投縣	信義鄉私人部落		1	池塘
桃園市	復興區 <u>宇內溪</u> 水域		1	溪河流
澎湖縣	<u>福朋喜來登</u> 酒店游泳池		1	游泳池
嘉義縣	水上鄉 <u>赤蘭溪</u>		1	溪河流

## 五、113年受傷與疾病人數說明

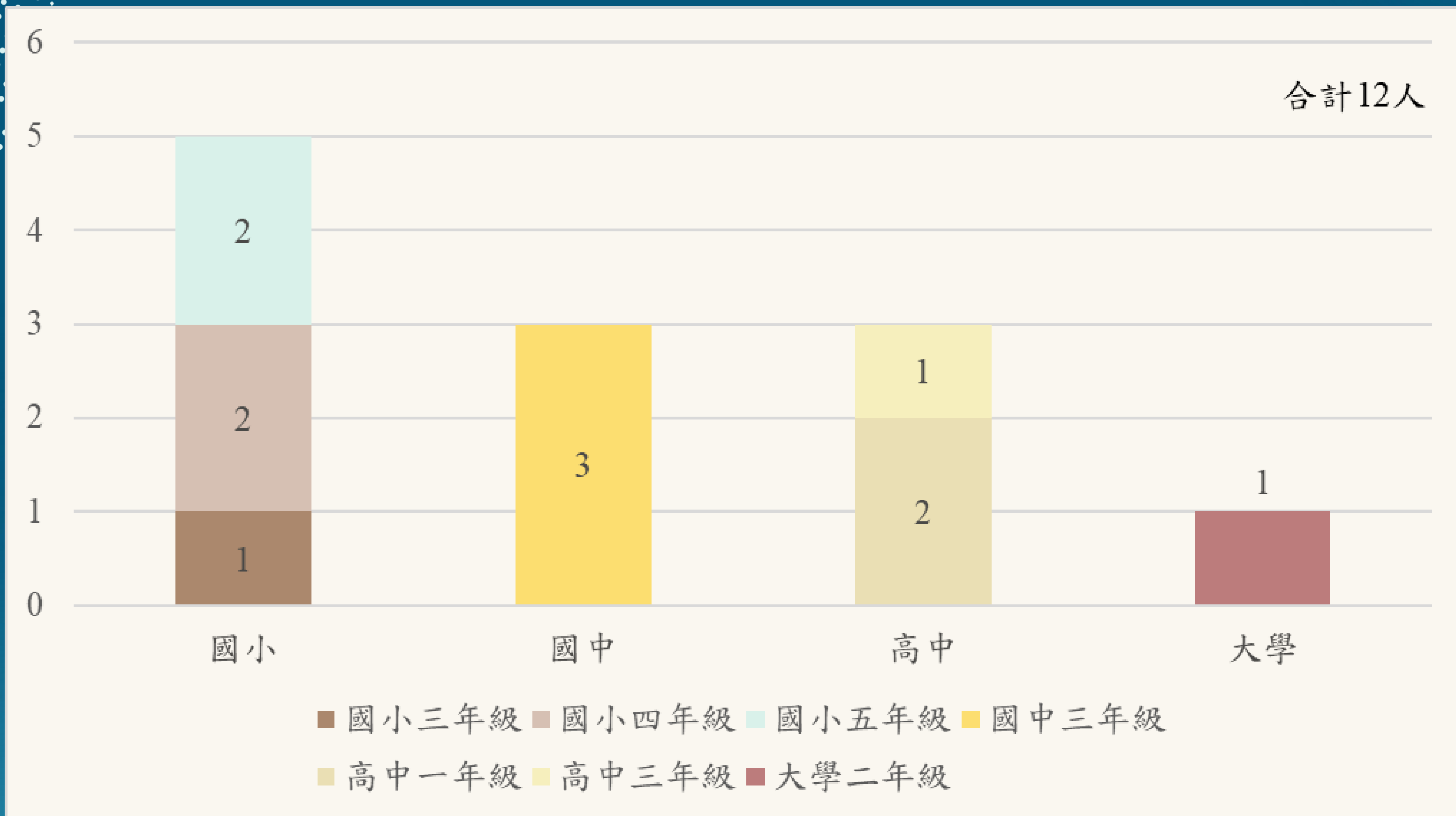
縣市↵	遇溺地點↵	重複地點↵	受傷數↵	場遇類型↵
屏東縣↵	小琉球↵	V↵	1↵	海域↵
宜蘭縣↵	<u>安農溪</u> ↵	V↵	1↵	溪河流↵
	蘇澳豆腐岬↵	↵	1↵	海域↵
高雄市↵	茄荳區頂漁路↵	↵	1↵	海域↵
花蓮縣↵	國立東華大學↵	↵	1↵	游泳池↵

## 六、113年遇溺未受傷人數說明

縣市↵	遇溺地點↵	重複地點↵	遇溺數↵	場遇類型↵
新竹縣↵	牛欄河邊↵	↵	1↵	海域↵
花蓮縣↵	美崙溪中游水源地↵	V↵	1↵	海域↵
	立霧溪出海口↵	↵	4↵	海域↵
桃園市↵	竹圍漁港↵	↵	1↵	海域↵
	永安漁港↵	↵	3↵	海域↵
臺東縣↵	東河鄉東河↵	↵	4↵	海域↵
	豐谷南路海邊↵	↵	4↵	海域↵
高雄市↵	茄萣區頂漁路↵	↵	2↵	海域↵
	新光國小游泳池↵	↵	1↵	游泳池↵

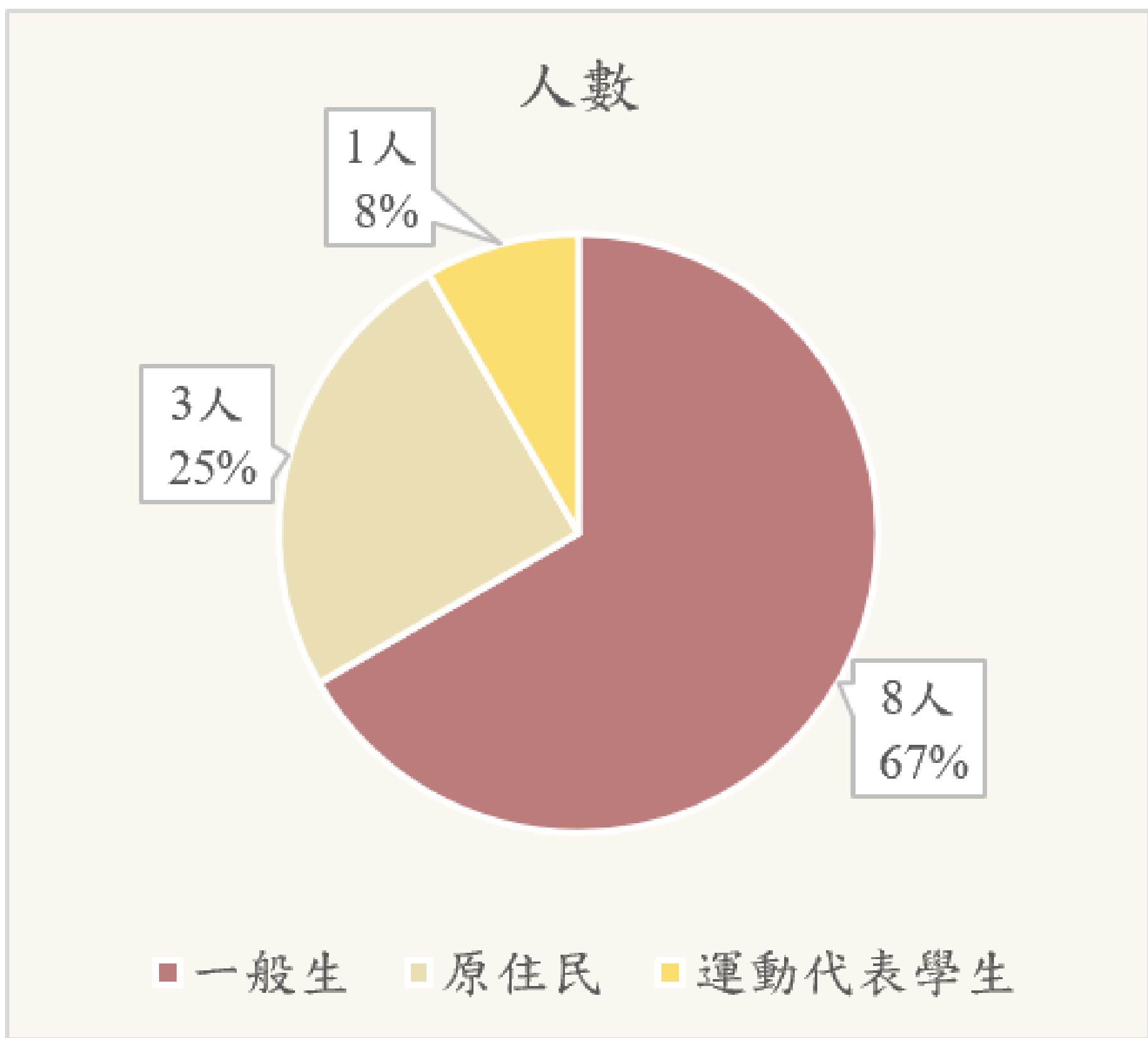


# 七、113年「以學生溺水死亡之年級別」分析



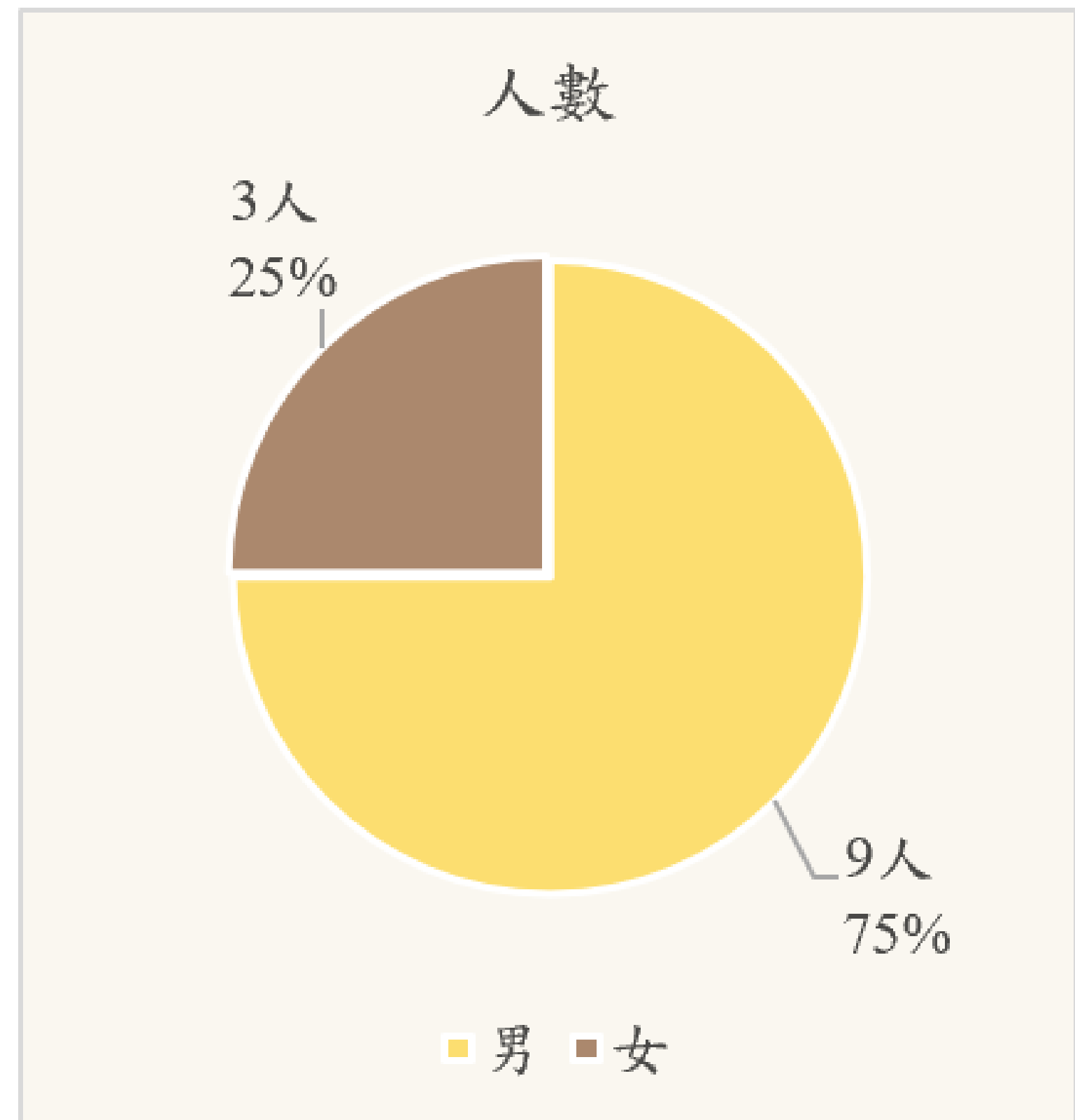
## 八、113年「以學生溺水死亡之身份別」分析

身分別	人數
一般生	8
原住民	3
運動代表學生	1
合計	12

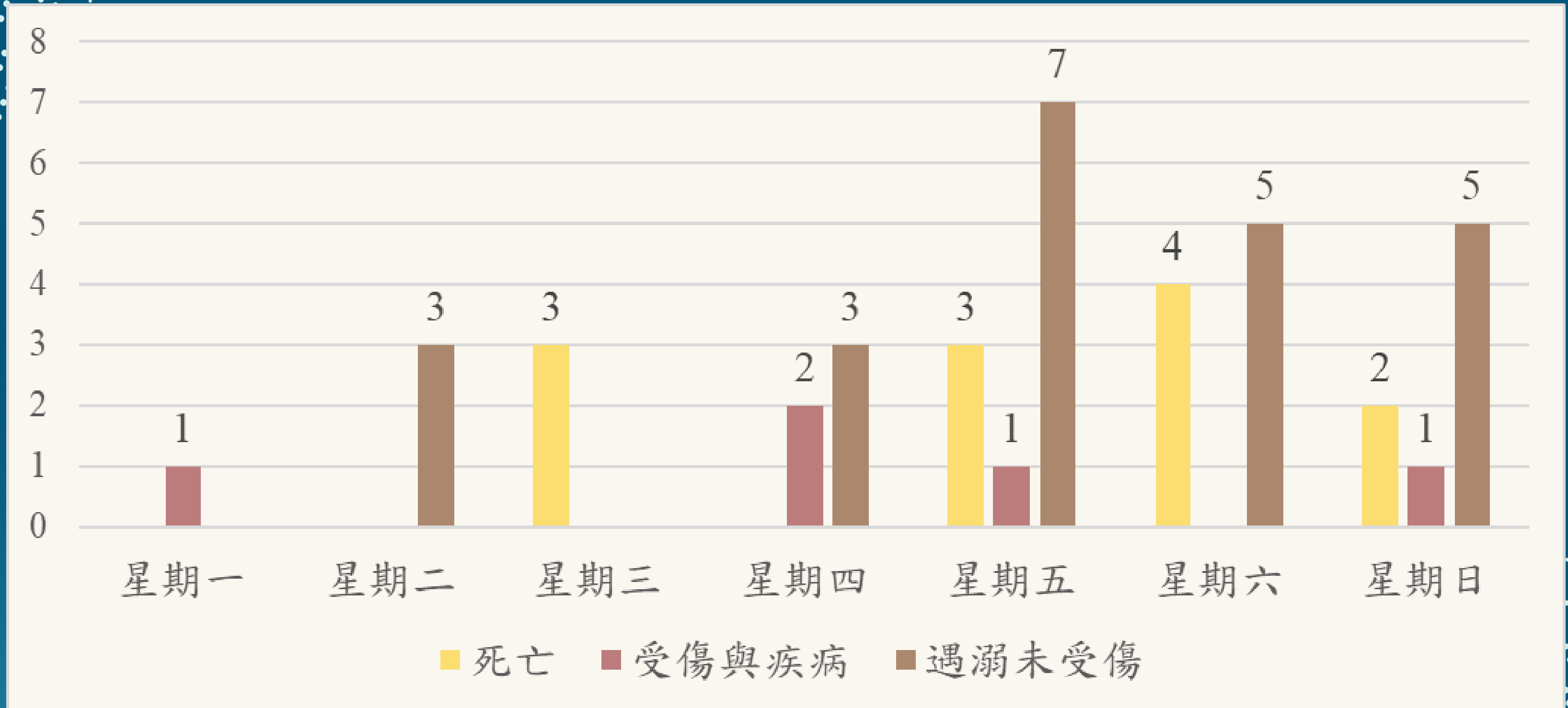


# 九、113年「以學生溺水死亡之性別」分析

性別	人數
男	9
女	3
合計	12

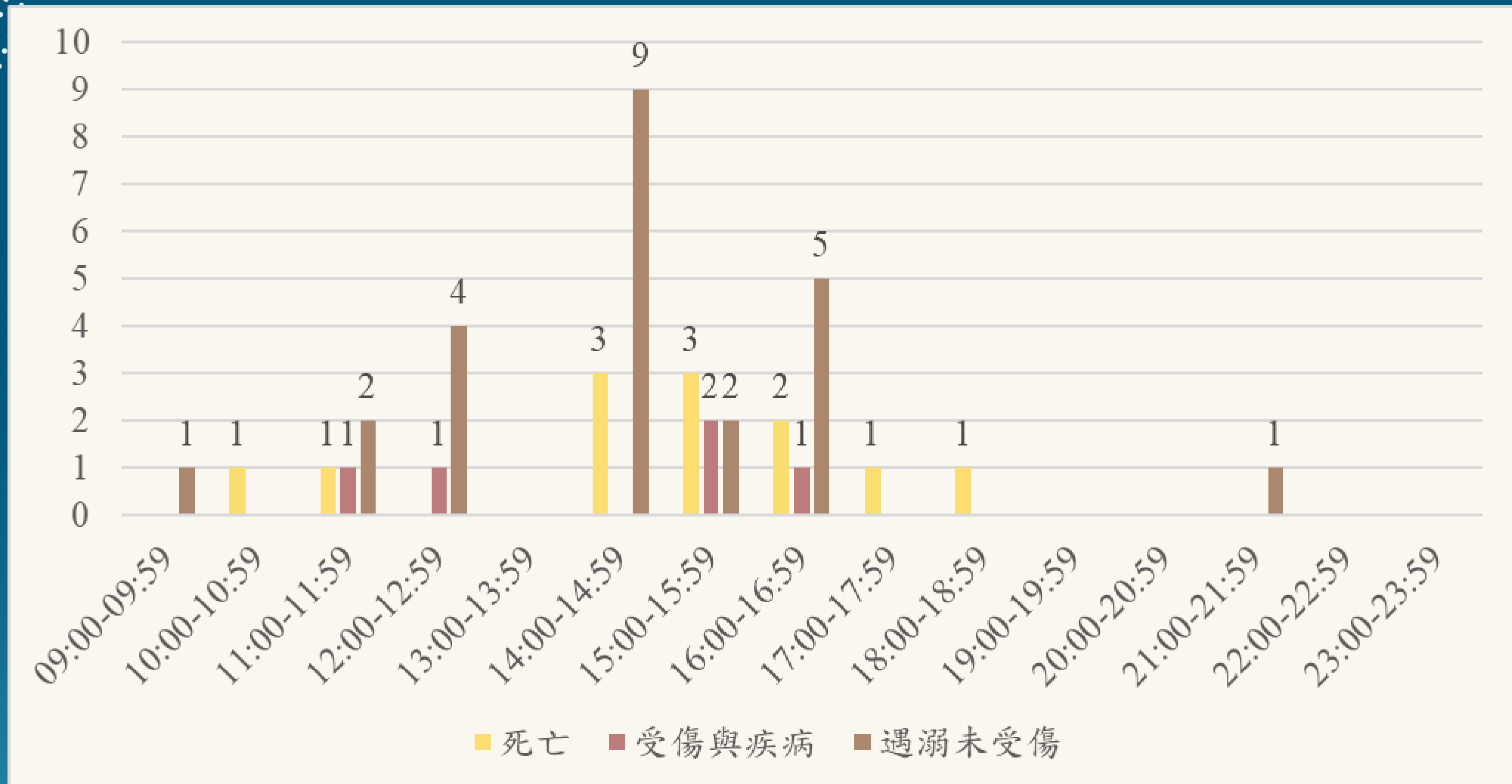


# 十、113年「以學生溺水死亡/受傷與疾病/遇溺未受傷發生星期」分析

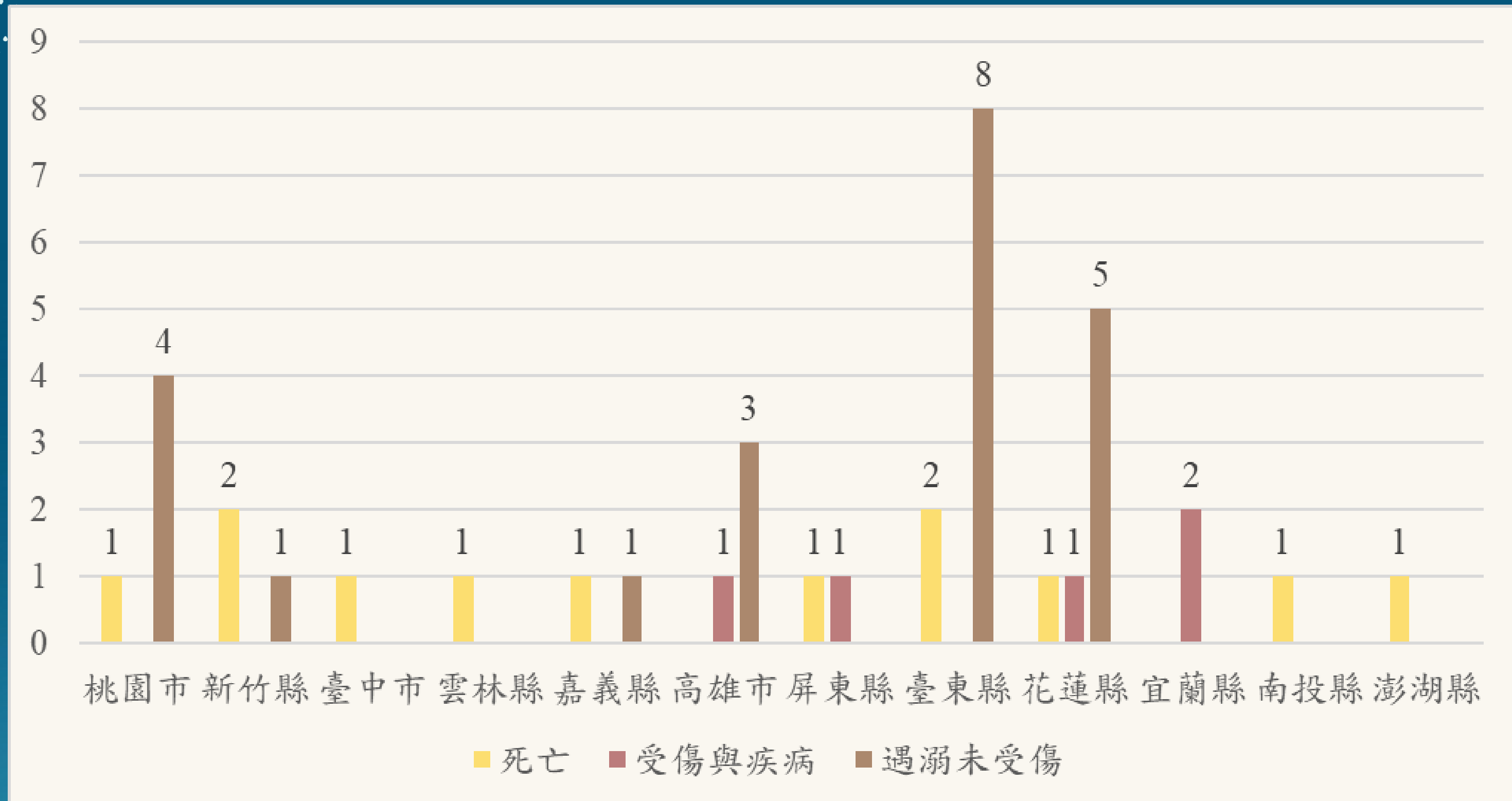




# 十一、113年「以學生溺水死亡/受傷與疾病/遇溺未受傷發生時間」分析

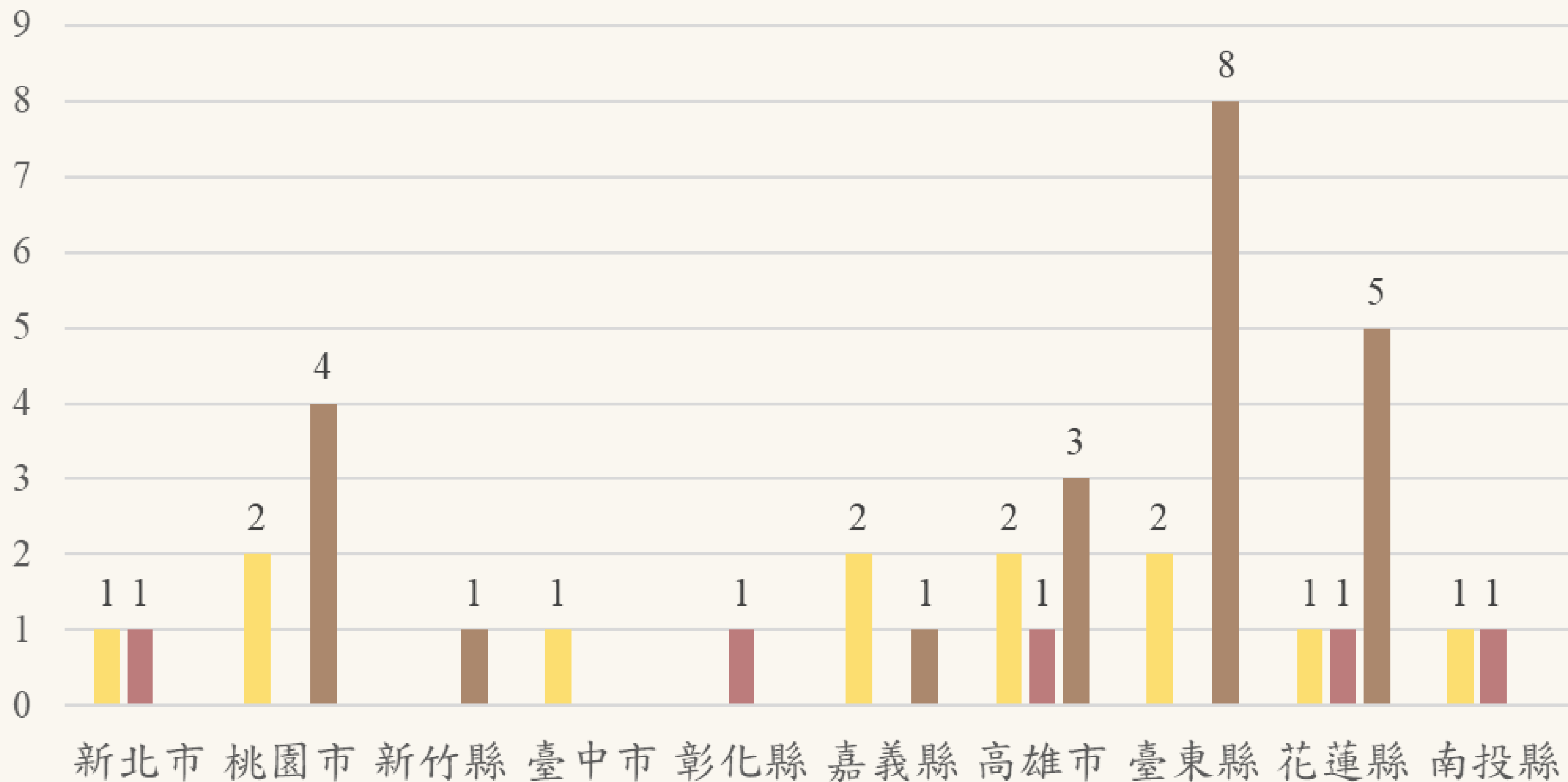


# 十二、113年「以學生溺水死亡/受傷與疾病/遇溺未受傷 發生地縣市」分析



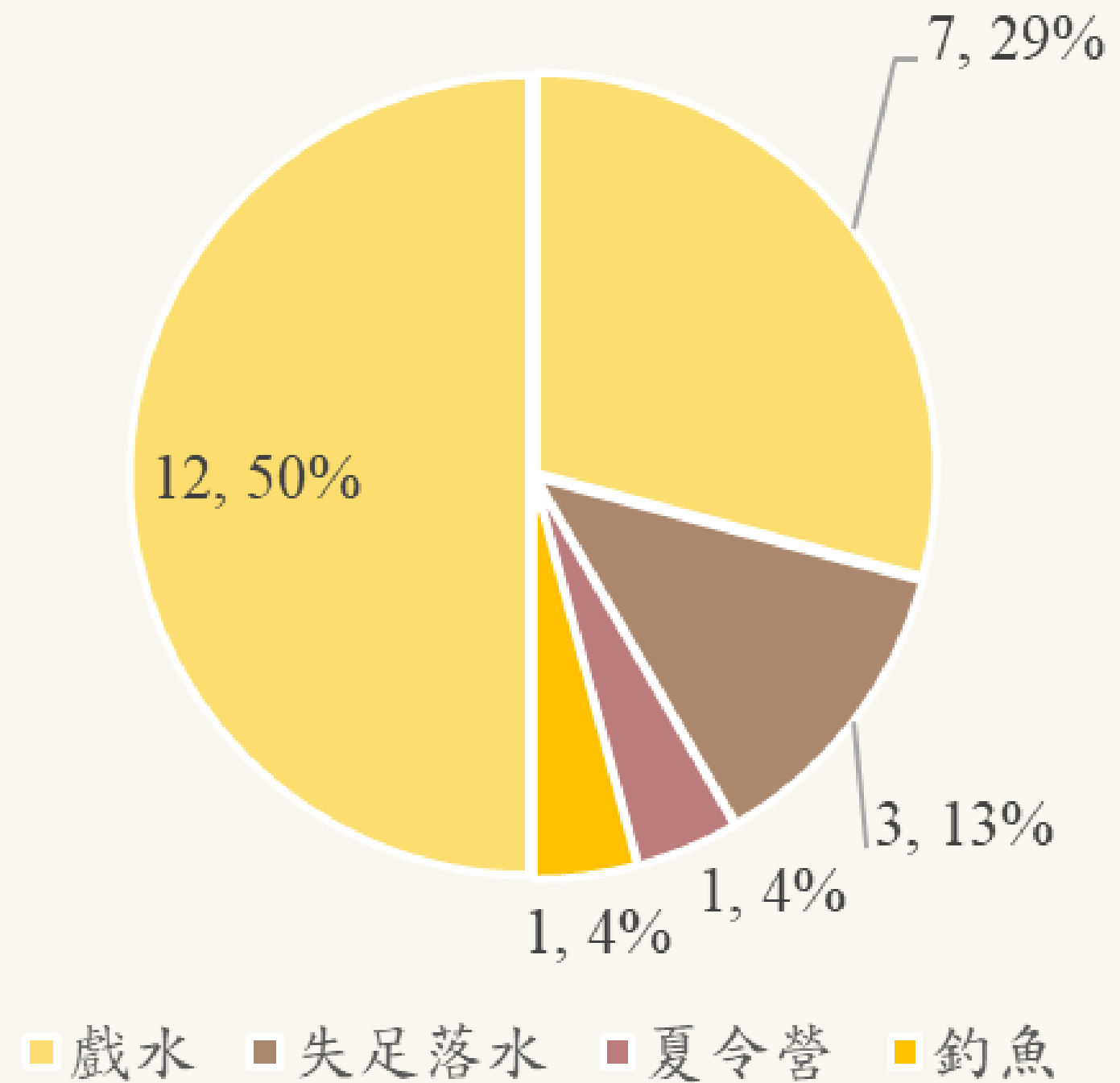
# 十三、113年「以學生溺水死亡/受傷與疾病/遇溺未受傷發生 學校所在地之縣市」分析

學生溺水死亡/受傷與疾病/遇溺未受傷就讀學校所在地縣市



# 十四、113年學生溺水死亡「死亡原因」統計

戲水	7
失足落水	3
夏令營	1
釣魚	1
總計	12





# 十五、103-113年重複發生學生溺水死亡意外之水域

縣市↵	重複發生溺水死亡意外場域↵
新北市↵	烏來山區 (104年、109年)、大漢溪 (103年、106年、108年)、景美溪 (108年、110年) ↵
宜蘭縣↵	南方澳海邊 (104年2次、112年) ↵
基隆市↵	大武崙沙灘 (103年、112年) ↵
苗栗縣↵	南庄鄉苦花潭 (109年、110年) ↵
臺中市↵	頭汴坑溪 (110年、112年) ↵
南投縣↵	濁水溪 (109年、110年) ↵
臺南市↵	漁光島 (110年、111年) ↵
高雄市↵	旗津 (103年、107年、111年)、茂林情人谷 (104年、107年、109年)、黃蝶翠谷 (108年、109年) ↵
屏東縣↵	墾丁海域 (103年、106年)、神仙瀑布 (108年、109年)、小琉球 (105年、106年) ↵
臺東縣↵	都蘭海域 (108年、109年、111年) ↵
花蓮縣↵	美崙溪 (110年、113年) ↵
桃園市↵	宇內溪 (109年、112年、113年) ↵
新竹縣↵	月牙灣 (106年、113年) ↵

# 113年學生溺水事件分析簡報完畢

