

109年學生溺水事件分析

教育部體育署



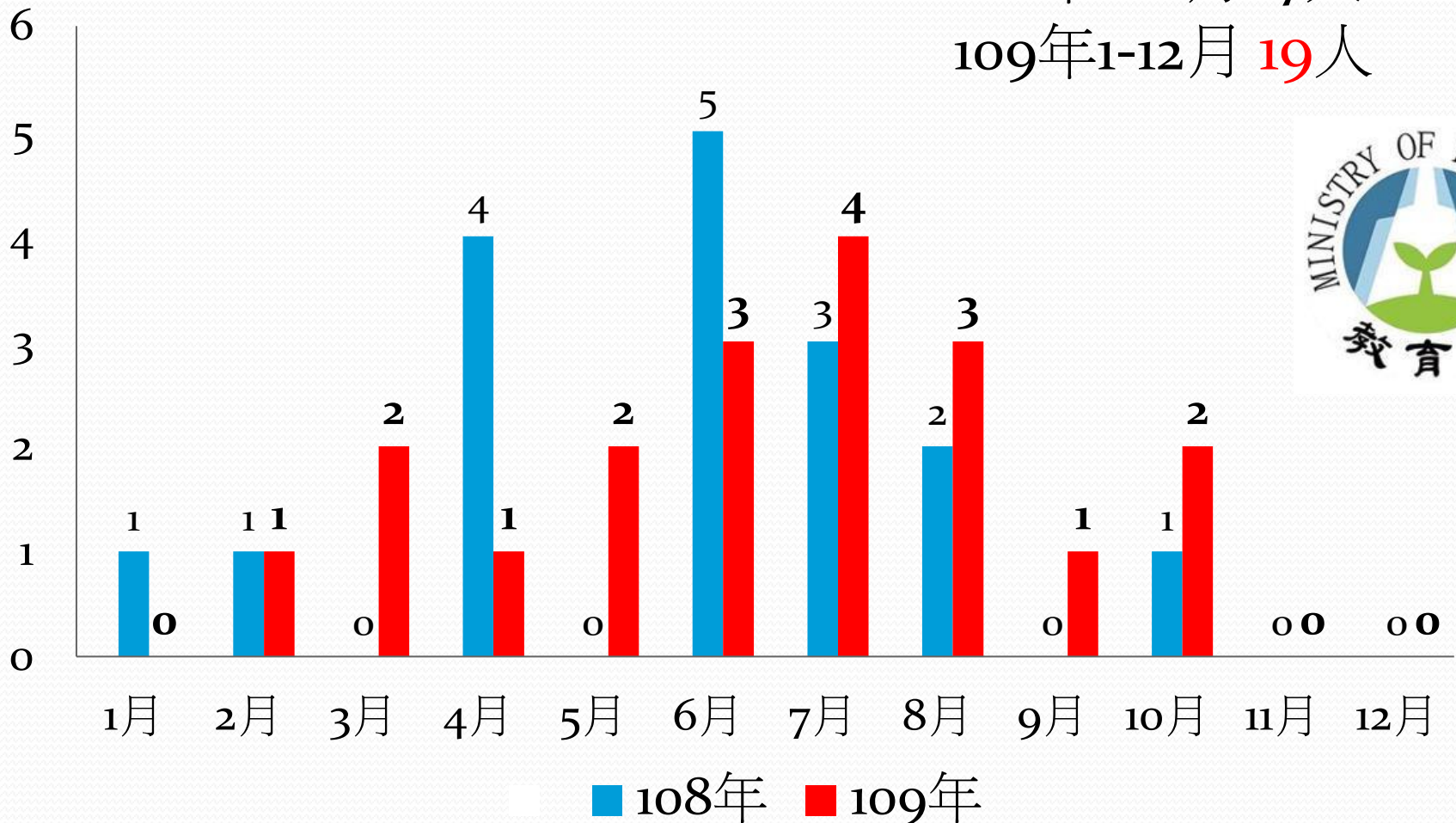
一、相關數據分析

(一) 108年與109年

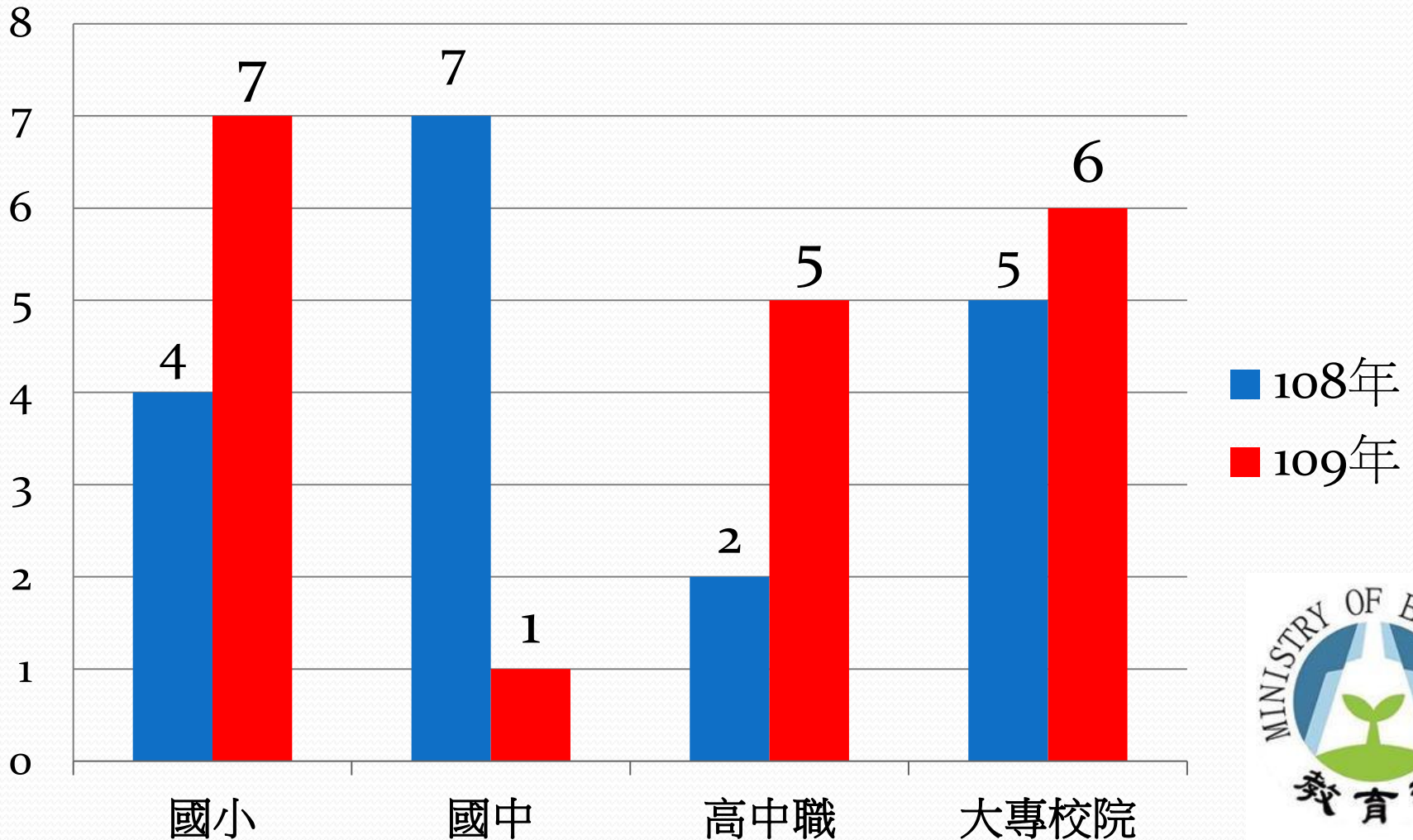
同期學生發生溺水死亡人數

108年1-12月 17人

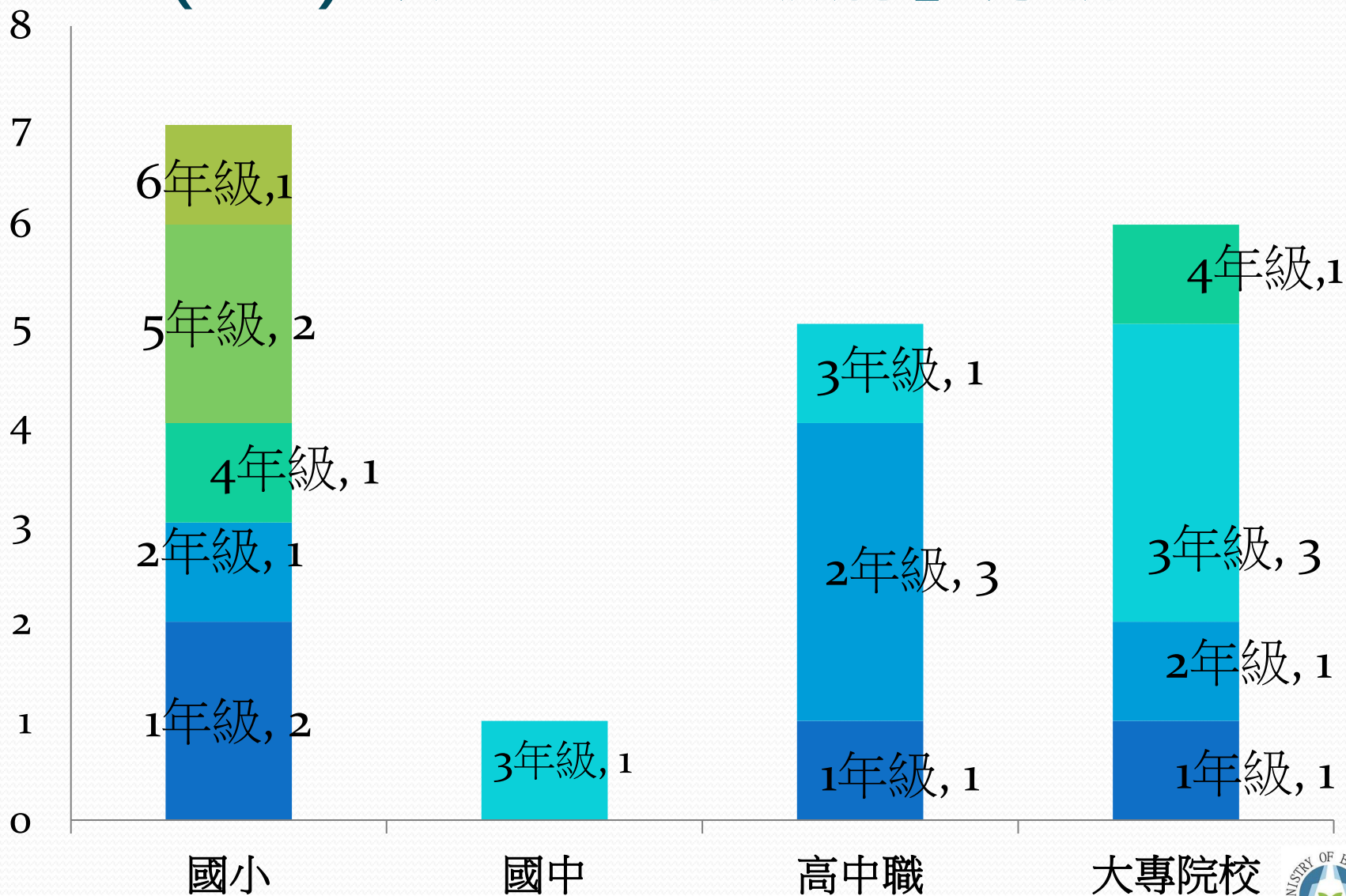
109年1-12月 19人



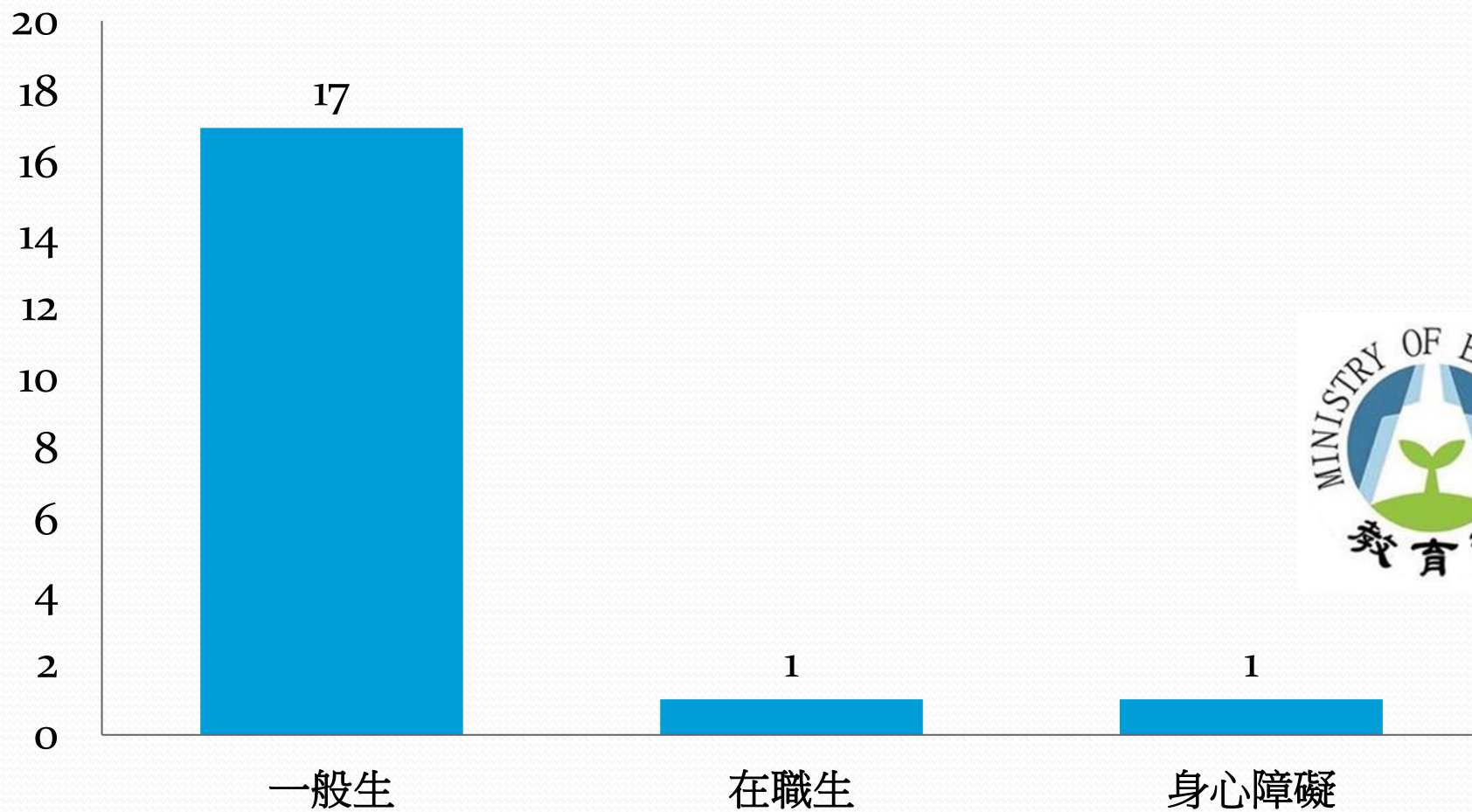
(二) 以「學校類型」統計



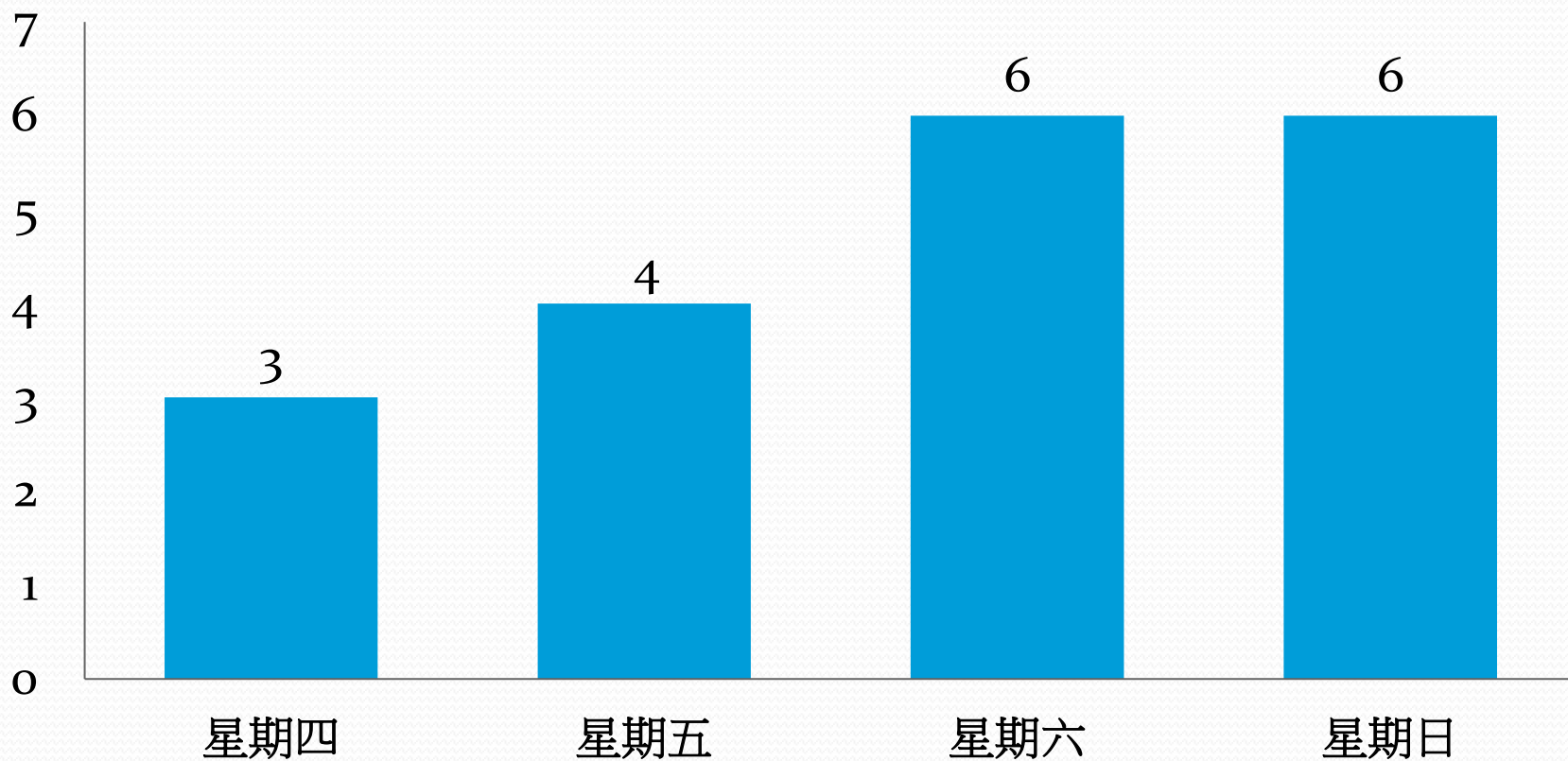
(三) 以「學生年級別」分析



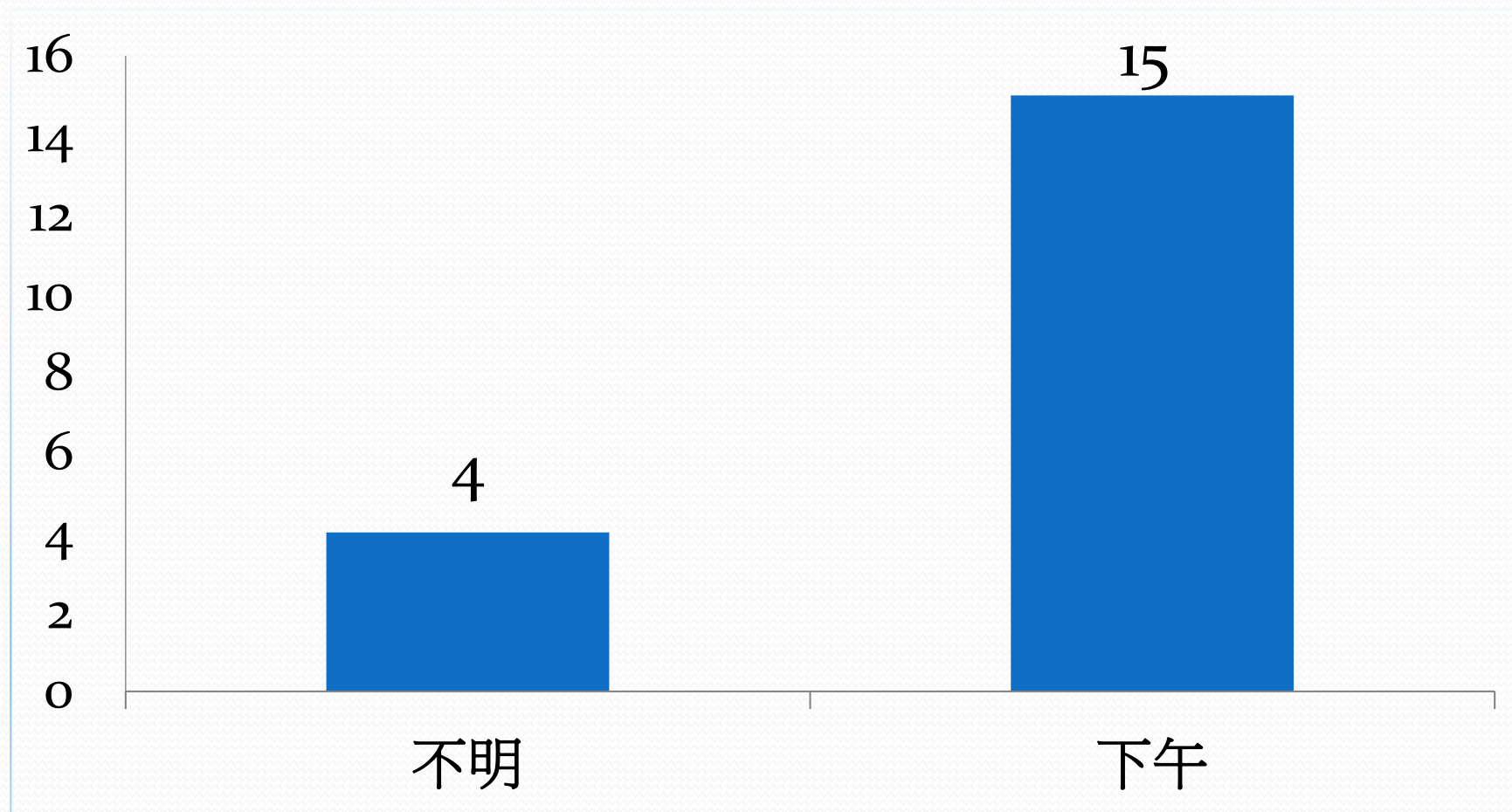
學生身份背景



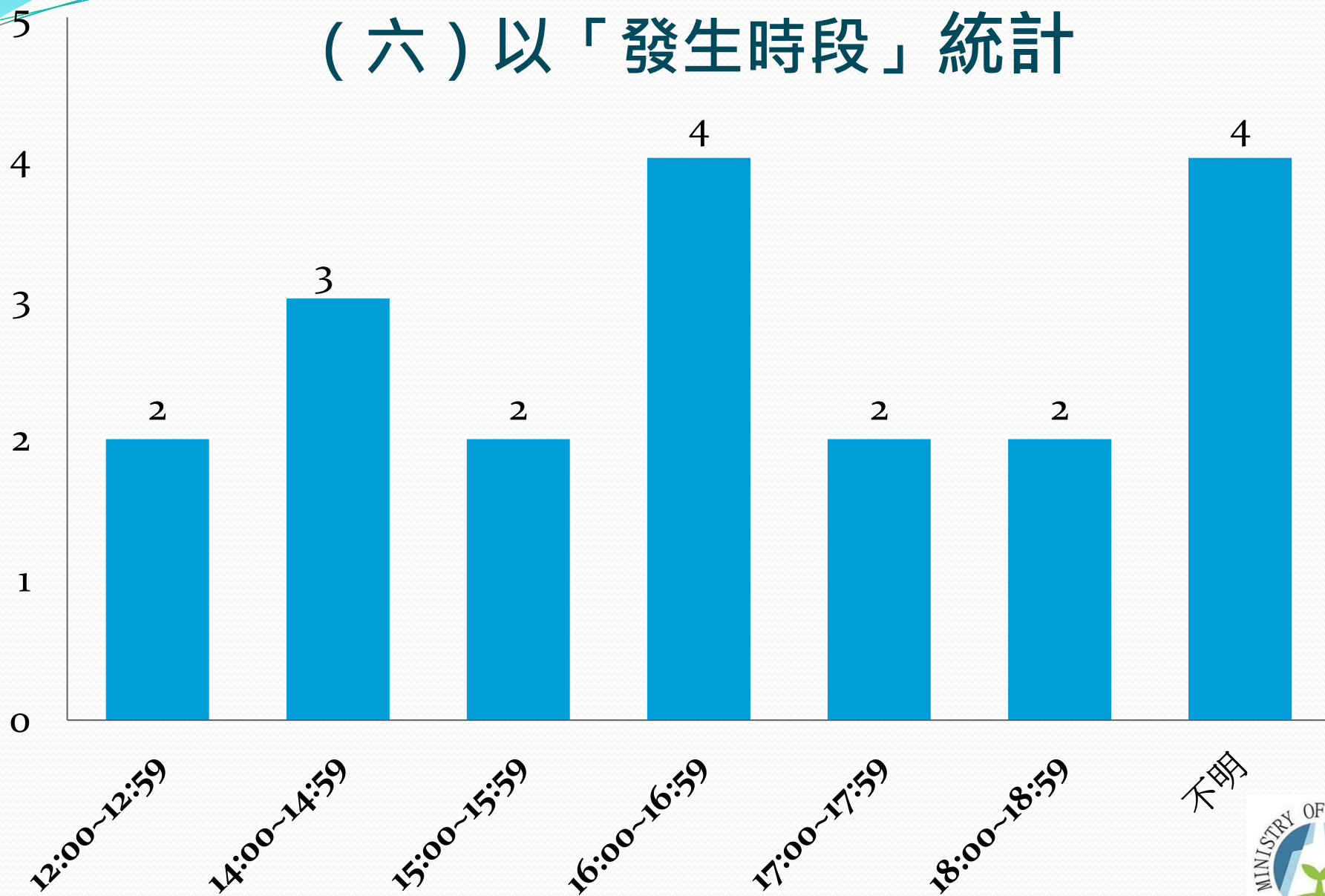
(四)以「發生星期」統計



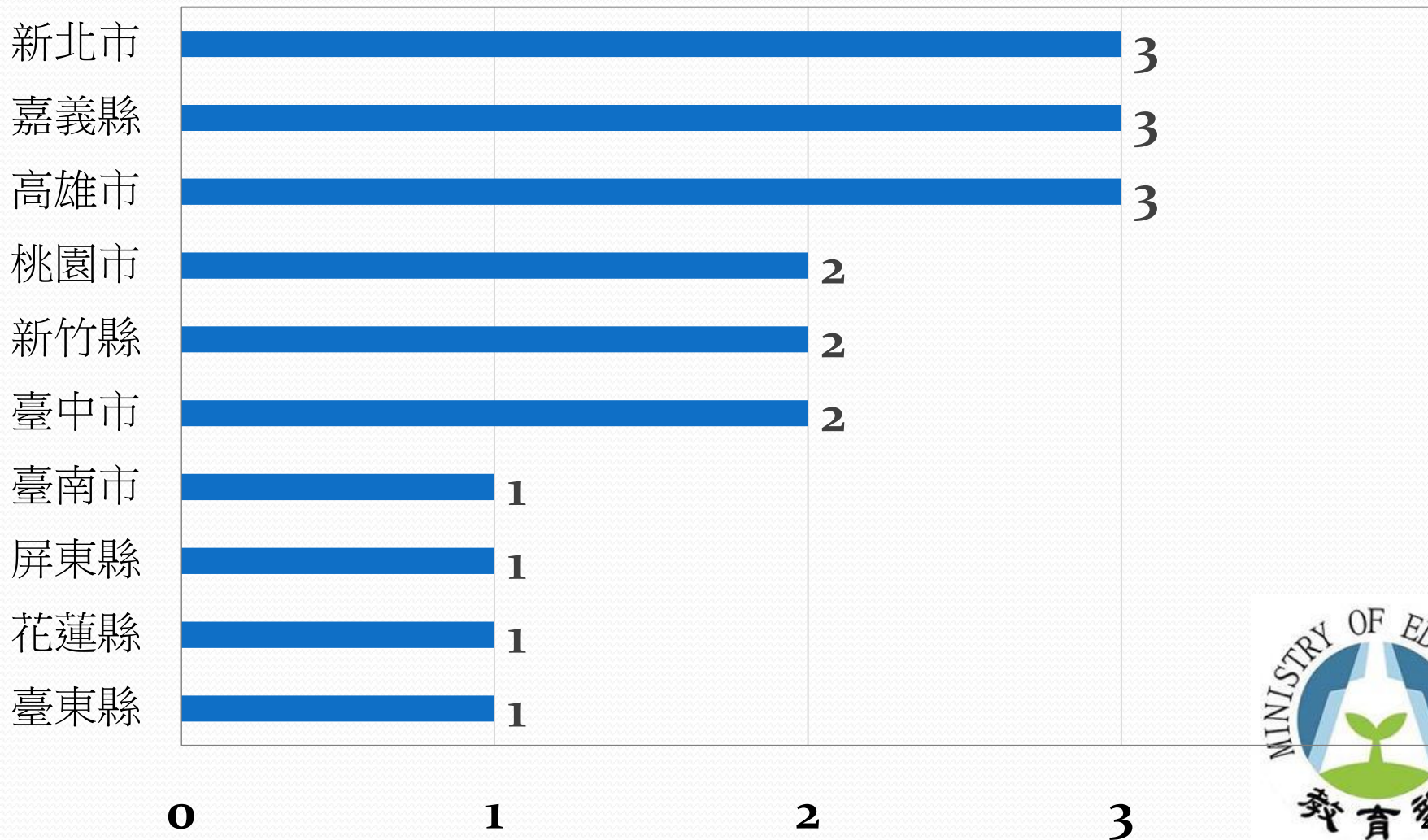
(五)以「上下午」統計



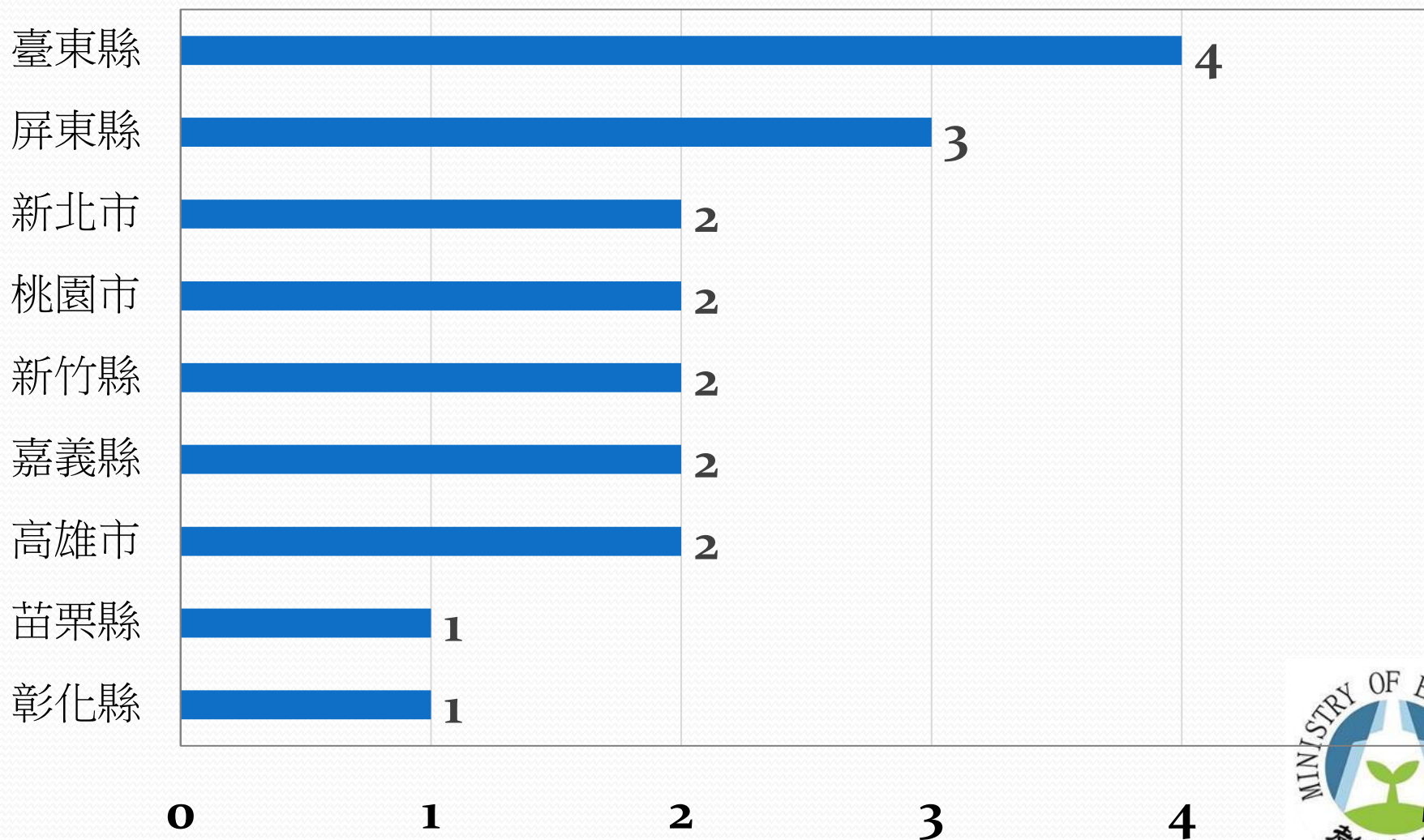
(六) 以「發生時段」統計



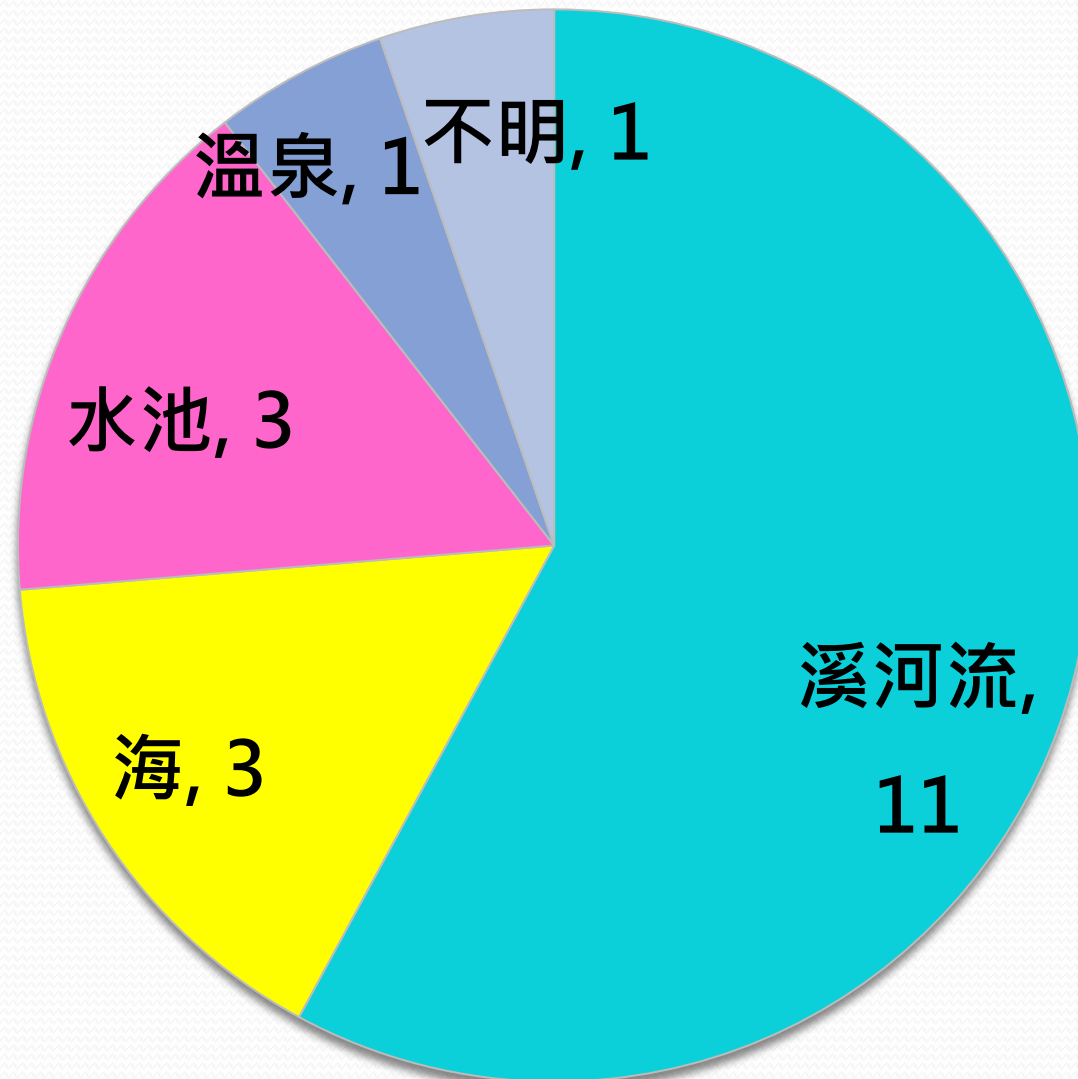
(七) 以「學校所在縣市」統計



(八) 以「發生縣市」統計



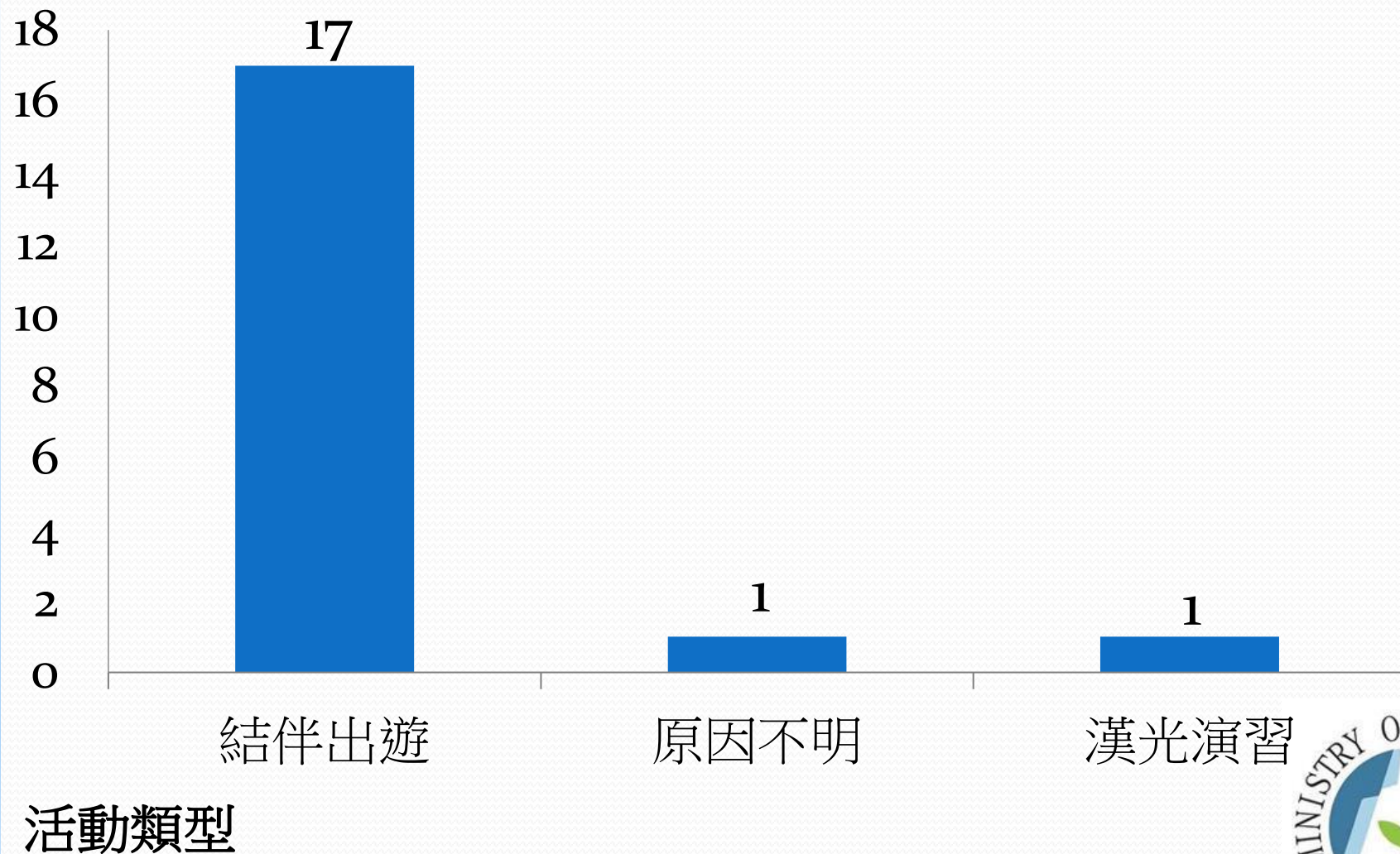
(九) 以「發生場域」統計



(十) 發生學生溺水死亡水域

場域	水域
溪河流 (11人)	屏東隘寮溪、高雄茂林情人谷、臺東新武呂溪、新竹縣橫山鄉中正路7號(內灣橋)2人、復興區宇內溪、神山瀑布、南庄鄉風美溪苦花潭瀑布、新北烏來紅河谷、大埔鄉青雲瀑布、清水溪
海(3人)	臺東都蘭海域、高雄市左營區介壽路桃子園外海、綠島海域
水池(3人)	屏東佳冬昌隆灌溉水池、新北市雙溪區中正路69號旁水池、龍潭區梅龍路魚塢
溫泉(1人)	臺東東遊季溫泉
不明(1人)	不明

(十一) 以「事件活動類型」統計

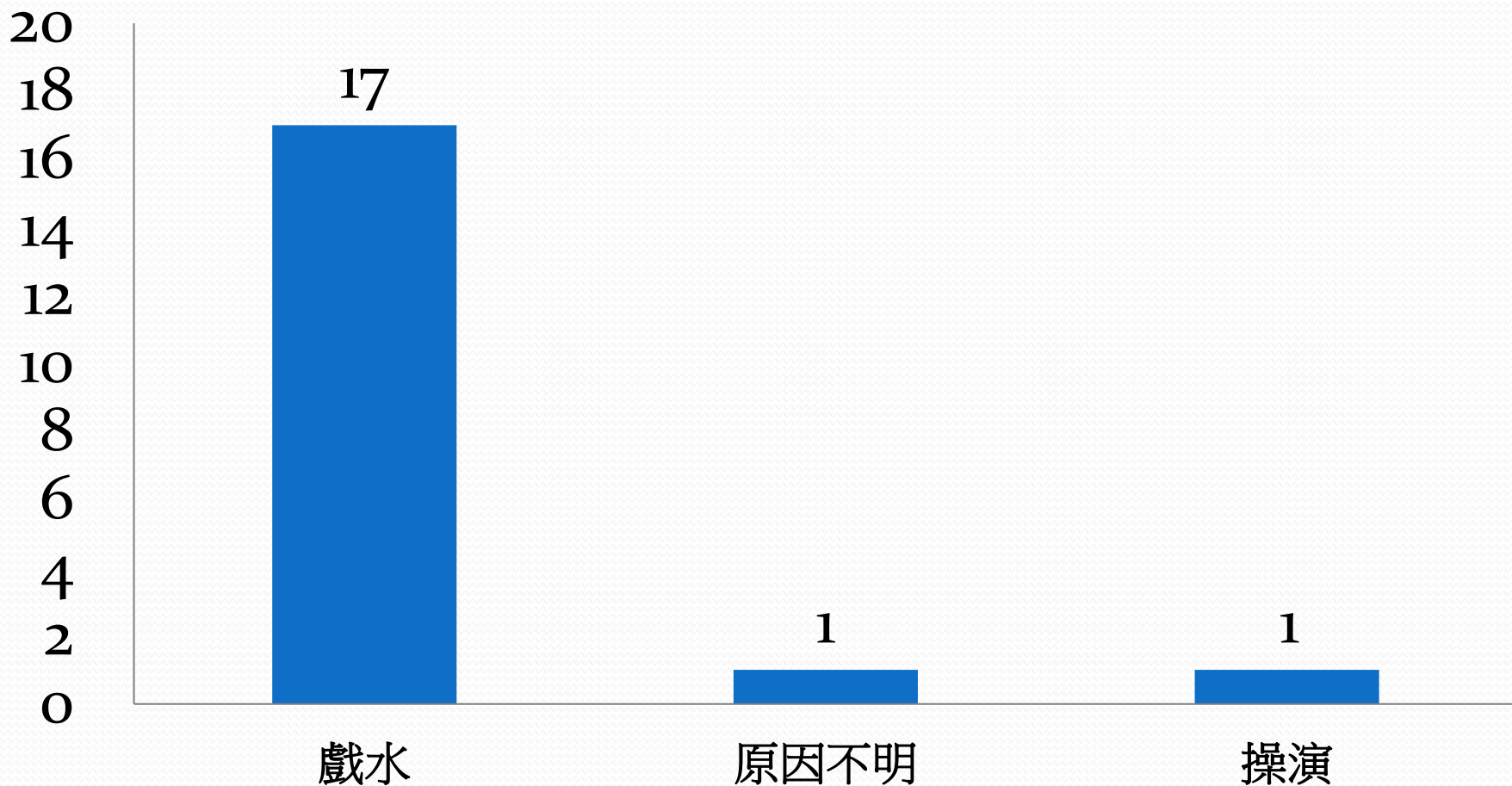


(十二) 以前往水域之陪同人

陪同人	109年度
同學/朋友	9人
家人	4人
無	5人
同袍	1人



(十三) 以「從事水域行為」統計



水域行為類別

2021/3/22



(十四) 99年-109年

重複發生學生溺水死亡意外之水域

縣市	重複發生溺水死亡意外水域
新北市	烏來山區 (99、100、101、104、109年)、沙崙海邊 (100、101年)、大豹溪 (99、102、104年)
宜蘭縣	宜蘭南方澳海邊 (104年) (2次)
桃園市	竹圍漁港 (100、102、108年)、桃園大圳 (99、100年)、永安漁港 (100、102年)
新竹縣	內灣 (100、101、102、109年)



(十五) 99年-109年

重複發生學生溺水死亡意外之水域

縣市	重複發生溺水死亡意外水域
苗栗縣	龍鳳漁港 (101、102年)
臺中市	蝙蝠洞 (99、100年)、草湖溪 (100、102、105年)
臺南市	嘉南大圳 (100、102、106年)
高雄市	旗津 (102、103年)、茂林情人谷 (104、107、109年)
屏東縣	墾丁水域 (99、100、102、103、106年)
臺東縣	活水湖 (102、103年)

(十六) 99-109年容易發生溺水水域

場域	水域
海	新北市沙崙海域7人、墾丁海域7人、高雄市蚵仔寮漁港5人、高雄市二仁溪出海口海域5人、竹圍漁港7人、臺東縣活水湖4人、金門縣后湖海灘4人、宜蘭南方澳海邊3人。
溪河流	新北市烏來山區6人 、新竹內灣5人、新北市大豹溪4人、石門水庫4人、新北市三峽河4人、臺中市蝙蝠洞3人、臺中市草湖溪3人、高雄茂林情人谷3人。
溝圳	嘉南大圳6人、桃園大圳4人。



簡報完畢 敬請討論

